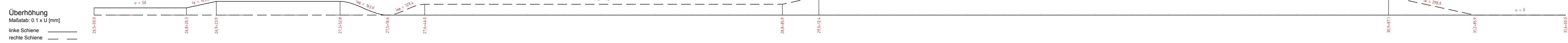
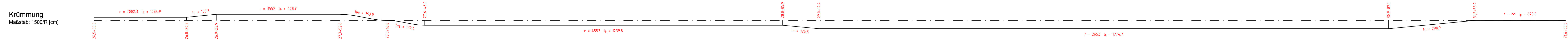


Kilometrierung	Geländehöhe	Gradientenhöhe
26,5	443,94	443,9
26,6	443,78	443,78
26,7	442,76	443,57
26,8	444,62	445,97
26,9	444,54	444,83
27,0	444,47	444,37
27,1	443,97	444,57
27,2	443,85	444,57
27,3	443,78	444,57
27,4	443,89	444,13
27,5	443,81	443,97
27,6	444,17	443,97
27,7	444,53	443,87
27,8	444,44	443,72
27,9	444,49	443,77
28,0	443,94	443,72
28,1	442,91	443,97
28,2	443,39	443,14
28,3	443,89	442,79
28,4	443,96	443,97
28,5	444,19	443,89
28,6	443,71	444,44
28,7	448,31	447,14
28,8	447,99	448,79
28,9	448,95	449,97
29,0	448,89	449,33
29,1	448,71	449,14
29,2	447,66	449,14
29,3	447,66	449,58
29,4	447,94	449,71
29,5	447,73	449,97
29,6	448,22	449,16
29,7	448,27	449,16
29,8	448,14	449,21
29,9	447,97	449,83
30,0	447,99	449,84
30,1	448,92	449,76
30,2	448,23	449,71
30,3	448,14	449,71
30,4	448,14	449,71
30,5	448,14	449,71
30,6	448,14	449,71
30,7	448,14	449,71
30,8	448,14	449,71
30,9	448,14	449,71
31,0	448,14	449,71
31,1	448,14	449,71
31,2	448,14	449,71
31,3	448,14	449,71
31,4	448,14	449,71
31,5	448,14	449,71
31,6	448,14	449,71



**Legende Bestand**

- Straßenquerungen
- Geländeverlauf
- Gewässer (Bezeichnung)
- Gemeindegrenzen

**Planung**

- Höhenverlauf der Neubaustrecke (NBS)
- Überführung
- Unterführung / Durchlass
- Wanne
- OBW ... Tunnel offene Bauweise
- BBW ... Tunnel bergmännische Bauweise
- Einhausung
- SU ... Straßenüberführung
- EÜ ... Eisenbahnüberführung
- GW ... Grundwasserwanne

Trassierungsangaben beziehen sich auf die Streckenachse (Kilometrierungsachse)

M 1 : 5.000

250m 0 250m 500m

M 1 : 500

0 10m 20m

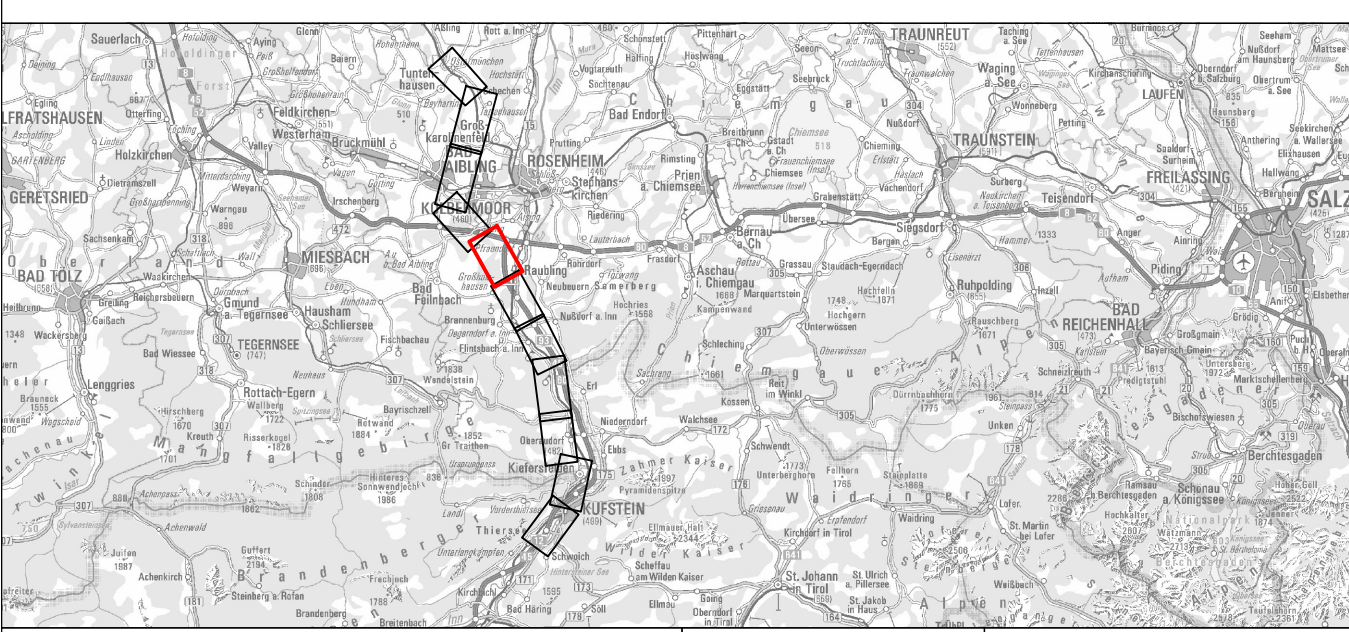
# SCAN-MED-CORRIDOR

## BRENNER-NORDZULAUF

### ABSCHNITT

#### SCHAFTENAU - OSTERMÜNCHEN

TRASSENTWICKLUNG UND TRASSENAUSWAHL  
PHASE 4: TRASSENTWICKLUNG



<b>Inhalt</b>	Trasse Variante Oliv Längsschnitt km 26,5 - km 31,6	Höhen- und Koordinatensystem DHHN 12 / DHDN	DHHN 12 / DHDN
<b>Auftraggeber / Planersteller:</b>	<b>IPBN</b> IPBN Infrastrukturprojekte GmbH Prinzregenerstraße 1 A-6134 Vomp	<b>Maßstab</b>	1:5.000/500
<b>Auftraggeber:</b>	<b>OBB INFRA</b>	<b>Projektkilometer</b>	-
	<b>DB NETZE</b>		